



Vereniging Vrienden van de Sloterpas

Nieuwsbrief 54 - december 2016



Uitnodiging Nieuwjaarsbijeenkomst

**zondag 15 januari 2017
van 14.00 – 16.00 uur**

in het Watersportcentrum Sloterpas
Christoffel Plantijngracht 4

Wouter van der Wulp zal vertellen over de
natuur in het Sloterpark.

Wij zien uw komst van harte tegemoet!



Sloterparkwandeling Zuidwestzijde Grote Parkeiland

**Zaterdag 18 maart 2017
Van 14.00 – 16.00 uur**

We starten in het voormalige Dienstencentrum Maarten Luther, Oeverpad 300, waar nu een islamitisch genootschap is gevestigd.

Vandaar wandelen we naar de reigerkolonie op het Grote Parkeiland en naar de drie jaar geleden aangelegde eco-oeveren waar Teun van Dijk ons van alles over vogels zal vertellen.

Vervolgens gaan we naar de tuin van Torenwijk waar een van de bewoners ons de renovatieplannen komt uitleggen evenals het idee achter de tuin.

We eindigen weer bij het gastvrije islamitisch genootschap.

Ruimtelijke Randvoorwaarden Watersporteiland Sloterpas

Na de thema-avond van 15 december 2015, waar de bedreigende hotelplannen werden afgewezen, is in opdracht van de Centrale Stad de mogelijkheid van het toevoegen van een horeca- en/of leisurevoorziening op het Watersporteiland ruimtelijk onderzocht en zijn ruimtelijke randvoorwaarden opgesteld. Bij iedere concrete ontwikkeling zal een toetsing plaatsvinden. De uitgangspunten zijn vertaald in onderstaande schematische weergave.



Het doel is de levendigheid en de toegankelijkheid van het eiland te vergroten. Daartoe zijn er plannen om o.a. het voetpad van het Rondje via twee bruggen over het eiland te laten lopen, de horeca te verbeteren, een betere route naar de pier te maken, etc. Dit komt in grote lijnen overeen met de plannen van de huidige gebruikers.

Ontwerpbestemmingsplan Sloterplas e.o.

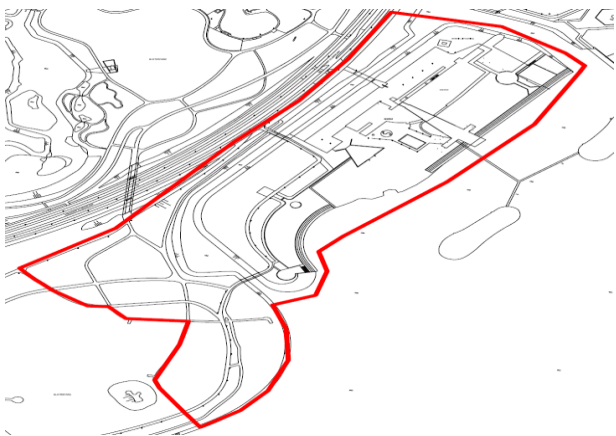
In een bestemmingsplan staat bijvoorbeeld waar gebouwd mag worden en waar niet. Het plan voor de Sloterplas maakt diverse ontwikkelingen mogelijk zoals het nieuwe Van Eesterenmuseum, diverse horeca - en sanitaire voorzieningen. In het ontwerp staan ook het aangewezen dancefestivalterrein en hotelmogelijkheden ten noorden van het Sloterparkbad.

Ter inzage

Het plan ligt tot 18 januari 2017 ter inzage op het stadsloket aan het Osdorpplein 1000. Ook online is het plan in te zien op www.ruimtelijkeplannen.nl. Tot 19 januari kan iedereen een zienswijze indienen.

Reactie VVS

We hebben het plan goed bestudeerd. Onze voornaamste zorg betreft de juridische verankering van het terrein dat beschikbaar komt voor grote dancefestivals. Dat terrein omvat: 1. het niet openbare Sloterparkbad-terrein, 2. het naastgelegen openbare deel van het Zwembadeiland én 3. het terrein op het Grote Parkeiland tussen de heuvel en het Zwembadeiland (zie kaartje).



Wordt dit bestemmingsplan ongewijzigd aangenomen dan is in de toekomst het aanvragen van een omgevingsvergunning voor een dancefestival niet meer nodig. Hiermee wordt volgens ons een onaanvaardbaar risico genomen voor de conditie van de parkbodem. Dit is ook de uitkomst van een door de Centrale Stad opgedragen onderzoek 'Sloterpark vs. Evenementen', uitgevoerd door Groen Advies Amsterdam (bijlage 5 bestemmingsplan). Dit onderzoek is uitgevoerd vóór en na het Mystic Garden festival in 2015. Hierin staat o.a. "*Gebleken is dat de verdichting van de bodem al veel te hoog is voor een goede ontwikkeling van plantwortels. Door intensieve berijding en betreding die een druk bezocht evenement*

met zich meebrengt, lijkt de conditie van de bodem sterk te verslechteren". Grote evenementen zijn niet goed te verenigen met de parkfunctie, luidt de conclusie.

De bodem van het terrein op het Grote Parkeiland was na drie jaar gebruik door het Lovelandfestival (in 2011 met veel regen!) dermate beschadigd dat in de navolgende vier jaar voor dit terrein geen vergunning meer is afgegeven. Tot onze verbazing is in 2016 de vergunning voor dit terrein zelfs voor twee dancefestivals verleend met de mededeling dat deze locatie al jaren voor dance-events wordt gebruikt. (Toelichting blz. 34 punt 2 en blz. 11, art. 4). Deze onjuistheid hebben wij aangedragen bij de bespreking van de nota Locatieprofielen in de Bestuurscommissie evenals onze mening dat dit soort festivals niet in het Sloterpark thuishoort. Helaas tegen dovemans oren.

In het Ontwerpbestemmingsplan is nog steeds sprake van een hotelvoorziening ten noorden van het Sloterparkbad en van ecolodges hier en daar. Dit moet geschrapt worden. Ook vinden wij het geplande theehuis op het Grote Parkeiland veel te groot. Een kiosk of foodtruck in de zomer lijkt ons hier, zeker in aanvang, passender.

Renovatie Sloterpark Oost

Om de bewoners te informeren over de plannen die het stadsdeel heeft om de komende twee jaar de oostzijde van het Sloterpark ingrijpend aan te pakken, werd op 25 oktober een voorlichtingsavond gehouden in het Hervormd Lyceum West. Dit parkdeel, tussen Wilgenlaantje en Watersporteiland, is inmiddels bijna zestig jaar oud. Vooraf werd met boomdeskundige Ronald Buiting een wandeling gemaakt om de slechte toestand van de bomen te bekijken.

Behalve het uitvoeren van achterstallig onderhoud worden er ook een aantal wijzigingen in het park voorgesteld. Er zullen begin volgend jaar, vóór het broedseizoen, circa 55 bomen worden gekapt. Deze bomen zijn in het stadium van afsterving. Ook zal er worden gedund. Begonnen wordt vanaf het Wilgenlaantje. De meeste gekapte bomen zullen binnen korte tijd worden vervangen door jonge exemplaren die beter bestand zijn tegen een natte ondergrond, zoals bv. de abeel. Ook wordt de bodem op een aantal plaatsen opgehoogd en wordt er drainage aangelegd.

Het Rondje zal dan tijdelijk worden omgeleid.

Oorzaak van de slechte conditie van de bomen is:

- *De hoge waterstand in het park.*

Door veel neerslag en slechte afwatering sterven de wortels af.

- *Een slechte bodemstructuur.*

In de vijftiger jaren, bij het uitdiepen van de plas, is de bovenste klei-/veenlaag gestort op het omliggende terrein met eenzelfde grondlaag. Deze is door inklinking steeds compacter en ondoordringbaarder geworden.

- *Boomziekten.*

De essen worden bedreigd door een schimmel, de kastanjes door de kastanjebloedingsziekte, de wilgen door de watermerkziekte en de iepen door de iepenziekte.

- *De bospercelen zijn nooit uitgedund.*

De bomen staan te dicht op elkaar, het zijn kwetsbare, dunne sprietten die nooit tot volle wasdom zijn gekomen.



Het bosperceel op de hoek Chr. Plantijnpad/Robert Fruinlaan/Johan Huizingalaan, dat nu een afsluitende groene wand vormt, is er het slechtst aan toe en zal helemaal worden gekapt. Het grasveld wordt uitgebreid en opgehoogd en er komt een afwatering naar de Johan Huizingalaan. Op de hoek is een kiosk gepland met toilet, omringd door verspreid staande bomen. Vervolgens zijn er, ter hoogte van de Bakhuizen van den Brinkhof, plannen voor een grote bomenweide met heel veel abelen, een zg. mijmerweide. Dit grote aantal bomen moet het waterpro-

bleem tegengaan. Ook is aan de oever een paddenpoel gepland en langs de oever een lange steiger. Over alle voorgestelde wijzigingen moet nog overlegd worden (ook met de VVS) en vervolgens beslist.

Bruggen Allendelaan opgeknapt



De twee fiets- en voetgangersbruggen over de President Allendelaan in het Sloterpark zijn bijna volledig vernieuwd. Bijzonder is dat de houten brugdekken volledig zijn vervangen door kunststof composiet. Bij de renovatie zijn de houten dwarsdragers vervangen door stalen dwarsdragers en is een nieuw regenwaterafvoersysteem aangebracht.

Ook is het kunstwerk 'De Trimmers' van kunstenaar Martie van der Loo opgeknapt.

Op 22 december is de openstelling van de bruggen gevierd met het doorknippen van een lint op brug 678 (met de trimmers) door Erik Bobeldijk en bestuursleden van de VVS.

Start bouw nieuw paviljoen Van Eesterenmuseum

Het bouwrijp maken van het terrein op de knik van de noordoever is half december 2016 gestart. De eerste paal zal op dinsdag 24 januari 2017 worden geslagen.



Foto Erik Swierstra

Hoe gaat het Strand Sloterplas heten?

U heeft allemaal kunnen lezen dat het stadsdeel bewoners heeft opgeroepen suggesties te doen voor een naam van het nieuwe strand aan de noordwestoever. Daar is enorm op gereageerd, er zijn ca. 900 namen binnen gekomen.

Er waren veel dezelfde suggesties bij, zodat er uiteindelijk 230 unieke namen overbleven. Een door het stadsdeel samengestelde jury, waar ook een bestuurslid van de VVS deel van uitmaakte, kreeg de opdracht drie namen voor te stellen. Dat was een leuke klus. Na veel uitwisseling en discussie kwam de jury gezamenlijk tot een top drie.

Deze namen moeten nu nog getoetst worden door de Commissie naamgeving Openbare Ruimten van de gemeente Amsterdam en daarna worden goedgekeurd door het gemeentebestuur en de provincie.

De uiteindelijke naam zal daarom pas in het voorjaar bekend worden gemaakt.

Verslag van de jaarlijkse VVS-kanotocht


In samenwerking met de kanovereniging Sloterplas werd op jl. 9 oktober de nieuwe kanotunnel bij het Ma Braunpad uitgeprobeerd. Een groep van vijftig kanoërs peddelde in 1 en 3 persoonskano's door de wateren van de Westelijke Tuinsteden naar de tunnel waar ook de 10 persoonskano moeiteloos doorheen bleek te kunnen. De VVS wachtte de kanoërs op met versnaperingen. Dankzij deze tunnel onder de Van Karnebeekstraat is er een nieuw peddelrondje toegevoegd aan de kanoroutes in Nieuw-West. Via de nieuwe overstapsteigers naast de tunnel kan nu vanaf de Sloterplas naar de Tuinen van West gekanoed worden.

Het was weer een geslaagde tocht mede dankzij het zonnige weer!



Foto Kees van der Woude

Opnieuw een ontwerp van de toren op de plaats van Café Oostoever opgedoken uit de archieven (zie ook Nieuwsbrief 15, maart 2007)



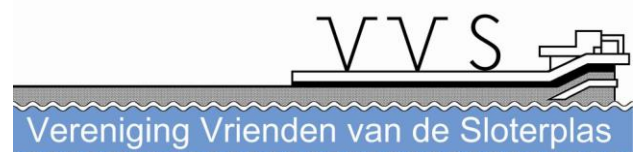
Uitkijktoren, ontwerp Dic Slebos, 1955

Uit de masterscriptie 'Ten gerieve des volks', een onderzoek naar de ontstaansgeschiedenis van een uniek volkspark: het Sloterpark, door Fenny Ramp, UvA juni 2016.

Opvallend is de overeenkomst met de trappen van de Hogguerflats (architect Piet Zanstra)



**Het bestuur wenst u een
gelukkig nieuwjaar!**



www.vriendenvandesloterplas.nl
Lidmaatschap 5 euro per jaar (minimaal)
IBAN: NL86INGB0009590123